La Côte
JURA · VIGNOBLE · LEMAN
NYON RÉGION

Ville de Nyon
Plan | Map | Karte



www.lacote-tourisme.ch

A LITTLE BIT OF HISTORY...

Archaeological findings indicate human presence along the lakeshore from the Neolithic period onwards. In the Iron Age the Helvetii – Celtic people – settled the Swiss midlands, probably moving as far as the Nyon region. After his victories in Gaul, Julius Caesar established Colonia Iulia Equestris around 45 B.C., Nyon (its name derives from its Celtic antecedent "Noviodunum") wich was the urban centre of the area. The vestiges of its imposing monuments lie beneath the current city.

During the Middle Ages Nyon belonged to the archdiocese of Besançon and was later ruled by the lords of the Cossonay-Prangins family.

The House of Savoy conquered Vaud in 1293 and subsequently ruled the region. The right to mint coin and other concessions brought major economic recovery. In 1536, the Bernese invaded the area and imposed the Protestant reform. Nyon subsequently became a bailiwick, and was the district capital. The Canton of Vaud became independent in 1803 and joined the Swiss Confederation. Between 1781 and 1813, Nyon gained a reputation throughout Europe for its fine porcelain.

On this pleasant walk you will discover the treasures and charm of the town that both locals and visitors enjoy.

1 PERDTEMPS

The Mansion Richard (17th century) **A** belonged to a family of tanners. The solid construction and well-built roof remind us that the area was part of Bern between 1536 and 1798. It now houses the adult section of the municipal library.

2 PLACE ST-MARTIN, PLACE BEL-AIR

The Maison Balik **B** (Art Nouveau, 1900) is located at the corner of Rue Neuve and Place St. Martin and facing it Nyon's oldest fountain dating back to 1761. The clock on building **C** (formerly the Post office) dates from 1876. During the 19th/early 20th centuries coaches departed from this square. In Roman times the area was occupied by private houses.

3 PLACE DU CHÂTEAU

Place du Château has existed in its current form since 1947. The building **D** gets its name from a teacher, called Lancaster, who taught here using his own method until 1820. Have a look at the sundial (1713) as well as the Nyon coat of arms, a fish on a red and blue background. The Castle of Nyon **E** houses a porcelain collection and several temporary exhibitions. Erected on the foundations of an earlier fortress dating from the 12th century, it underwent several alterations under various owners such as the Archbishop of Besançon and subsequently the Lords of Prangins. The House of Savoy added the round towers and the Bernese built the square tower in 1572.

CASTLE OF NYON – OPENING HOURS
April-October 10am-5pm, Nov-March 2pm-5pm, closed Monday.
www.chateaudenyon.ch | info@chateaudenyon.ch | P +41 22 316 42 73
Adults CHF 8.-/Reduced prices CHF 6.-/Free for kids until 16
Valid for all 3 Museums in Nyon.

To the right of the castle, you will see "Manoir", the old manor house, with the old Manoir Farm opposite, which has housed the Town Council since 2000.

4 ESPLANADE OF JULIUS CAESAR

The Roman basilica discovered on this site in 1974 had been part of the Roman Forum built between 50 and 80 AD. The basilica was a public building that housed the Town Hall, the court and administrative offices. The trompe-l'oeil painted on the wall hints at the interior of the building that is some 20 metres high. The paving traces the contours of the old walls and the statue reminds us that it was Julius Caesar who founded *Colonia Iulia Equestris*. In the Roman Museum of Nyon (1979) **F** you can see a model of the Roman Forum.

ROMAN MUSEUM OF NYON – OPENING HOURS
April-October 10am-5pm, Nov-March 2pm-5pm, closed Monday.
www.mrn.ch | musee.romain@nyon.ch | P +41 22 316 42 80
Adults CHF 8.-/Reduced prices CHF 6.-/Free for kids until 16
Valid for all 3 Museums in Nyon.

If you continue down Rue Nicole you cross the centre of the public area of the Roman forum.

5 PLACE DU MARCHÉ - RUE DELAFLÉCHÈRE

The former Town Hall **G** located at 22 Grand Rue was acquired by the town council in 1508 and has undergone several alterations. The authorities sold it in 1804 so they could buy the castle for CHF 30,006.- The square was busy during the Roman era because of the covered market. The Roman public baths were also located near the market. One of the pillars of the arcades is embellished with Roman carvings. The fountain (1810) with an obelisk is the largest in Nyon. The tower dates back to the 15th century, and the "Hostellerie" to the 16th century. Jean-Jacques Rousseau's father (a clock-maker) lived and died at 1, Rue Delaflèchère. In the same street, flagstones indicate the "sacred area" of the forum. Above the central door of the "Vieux Collège" (1790) **H**, you may admire the carved coat of arms of Nyon. Take a look at the weathervane and the different features of the roof. Cross the courtyard of the primary school as far as the Promenade du Jura that borders the ancient ramparts. Return to the church via the steps, known as Fontenelles.

6 CHURCH

The church was built on Roman foundations in the 12th century. Formerly known as Notre-Dame and under the ecclesiastical authority of the Bishop of Geneva, it became Protestant in 1536 after the Bernese occupation. In the Romanesque chancel a rose window surmounts two small windows. On the north wall, one can admire a wall painting (13th century) that depicts a Pentecostal scene.

Bells from 1518 still ring in the tower. The church was renovated in 2016 and the role of the nave and chancel in worship was reassessed. The Tour de l'Horloge **I** nearby, was erected in 1795. Further down the Rue Gaudin, there is a neo-Romanesque chapel (1872) **J** which is privately owned today.

7 ARCHE STE-MARIE

Formerly, two towers framed this medieval machicolated gate, named Porte St Marie. During the construction of a lakeside house in the 18th century, a tower was demolished and the gate replaced by the current stone archway. The "Pougny" tower, named after its architect, was renovated in 2010 and contains an element of Roman architecture.

8 ESPLANADE DES MARRONNIERS, ROMAN COLUMNS

This square was created between 1815 and 1825. The Roman columns that were once part of the portico of the sacred area of the Roman Forum, were discovered at the Rue Delaflèchère and erected here in 1958 in celebration of Nyon's 2000 years. Go down the Route du Cordon to the end of the wall and then turn left.

9 QUARTIER DE RIVE

The fountain to your left was used to wash laundry in the old days. In 1946 a vineyard gave way to this beautiful park. K. Every year a floral mosaic based on a topical theme is planted here. At the southern edge of the park you will see a bust of the famous pianist Alfred Cortot, who was born in Nyon and who founded the School of Music in Paris. The harbour was built in 1925. On the other side of the park we find the Lake Geneva Museum L. The building dates back to the 18th century. It housed Nyon hospital until 1930 and had been built on the site of a Franciscan convent founded in the late 13th century by Louis I of Savoy.

LAKE GENEVA MUSEUM – OPENING HOURS
April-October 10am-5pm, Nov-March 2pm-5pm, closed Monday.
www.museedulemanch | info@museedulemanch | P +41 22 316 42 50
Adults CHF 8.-/Reduced prices CHF 6.-/Free for kids until 16
Valid for all 3 Museums in Nyon.

M Fishermen's Village. Stroll along the picturesque lakeside huts and see the fishermen at work. Caesar's Tower **N** is the oldest inhabited building in Nyon. It dates back to the 11th century and contains a great deal of reused Roman stone. In a niche on the lakeside of the tower one can see a statue of the god Attis. The Hotel Beau-Rivage is mentioned in texts of the Savoy Period, as early as 1481. In 1779, the writer Goethe stayed here. It burnt down in the 18th century, was rebuilt and in 1867 acquired by the town council. The first silent movies were also shown in this building. On the lakeside promenade, one can see a former lookout tower **O**, called Casquette (cap). The Niedermeyer promenade starts at the jetty **P** and gets its name from a famous composer born in Nyon.

On the Place du Molard, take a look at La Couronne **Q**, an ancient coaching house. The fountain **R** has been a listed monument since 1942; above it there is a replica of the statue (1537) of Maître Jacques, a Bernese knight atop a plinth holding the banner of Nyon. This fountain is also immortalized in a strip from Tintin's famous comic book, *The Calculus Affair*. Go through the Bernese Quarter (admire the balconies) and walk up Rue des Moulins; there is a creek underground that once drove several mills. Visit the Catholic church de la Colombière **S** to admire the stained-glass windows by the Swiss artist Valk. A factory **T** established on this site in 1781 produced porcelain until 1813 and fine earthenware until 1981. In 1996 a Roman amphitheatre **U**, probably dating back to the area of Emperor Trajan (98-117 BC), was discovered. It was a place of gladiatorial combat and a venue for fights staged between men and wild animals. The seating was unfortunately demolished at the end of the Roman era.

10 PLACE PERDTEMPS

An underground Roman sewer traces the path of the Rue de la Colombière. The Hotel at the corner with rue de la Colombière dates from the 18th century. Across from this street at Petit Perdtemps rings in the wall reveal the location of the old cattle market. Around 1586 the square was covered in vines, and from 1591 onward it was place to practice crossbow and archery. In 1761 it was expanded to become a parade ground. In 1876 it was transformed into a leisure and sports area. The Town Hall **V** became a listed building in 1930 and it was here that the Nyon Agreement on shipping in the Mediterranean was signed in 1937.

ZUERST EIN WENIG GESCHICHTE...

Archäologische Erkenntnisse bezeugen schon im Neolithikum die menschliche Anwesenheit am Genferseeufer. In der Eisenzeit besiedelten die Helvetier, ein keltisches Volk, das Schweizer Mittelland wahrscheinlich bis in die Region Nyon. Nach der Eroberung Galliens beschloss Julius Cäsar um 45 vor Christus, die Colonia Iulia Equestris zu gründen. Die Stadt Nyon (der Name leitet sich vom keltischen Wort Noviodunum ab) bildete das städtische Zentrum dieses Gebietes. Heute ruhen die Überbleibsel der imposanten öffentlichen Bauten unter der Stadt.

Im Mittelalter war Nyon das Herrschaftsgebiet des Erbischofs von besançon und wurde von den Adeligen von Cossonay-Prangins regiert. Nach 1293 erhielt Nyon unter der Regierung des Hauses Savoyen Stadtrechte und das Recht, Münzen zu prägen und erlebte einen wirtschaftlichen Aufschwung. Im Jahr 1536 wurde Nyon nach der Eroberung durch die Republik Bern zum Sitz der gleichnamigen Vogtei erhoben. Die Stadt gehörte von 1798 bis 1803 zum Kanton Léman, der anschliessend mit der Inkraftsetzung der Mediationsverfassung im Kanton Waadt aufging. Von 1781 bis 1813 erlangte die Stadt Bekanntheit als Sitz einer Porzellanmanufaktur.

Willkommen auf unserem angenehmen Spaziergang! Entdecken und geniessen Sie den Charme von Nyon und die Herzlichkeit der Bewohner.

1 PERDTEMPS

Das im 17. Jh. errichtete Patrizierhaus Richard **A** war lange Zeit eine Gerberei. Sein solider Bau und das Dach erinnern an die Bernerzeit (1536-1798). Heute ist die Stadtbibliothek (Abteilung Erwachsene) darin untergebracht.

2 PLACE ST-MARTIN UND PLACE BEL-AIR

Das Haus Balik **B** (Jugendstil, 1900) steht im Winkel der Rue Neuve und des Place St-Martin; der älteste Brunnen (1761) liegt gegenüber. Die grosse Uhr auf dem alten Postgebäude **C** zeigt seit 1876 die Zeit an. Postkutschen fuhren im 19. und 20. Jh. ab diesem Platz. Zur Römerzeit war dieser Platz mit Privathäusern umrahmt.

3 PLACE DU CHÂTEAU

Der Schlossplatz besteht in dieser Form seit 1947. Das Haus **D** erinnert an den Pädagogen Lancaster, dessen Erziehungsmethode hier angewendet wurde.

Zu beachten ist die amüsante Inschrift auf der Sonnenuhr. Über dem Haupteingang erkennt man das Wappen von Nyon: ein Fisch auf rot-blauem Hintergrund. Das Schloss Nyon **E** beherbergt eine Porzellanausstellung und Sonderausstellungen. Dieses Gebäude errichtet auf dem Fundament einer früheren Befestigungsanlage, existiert seit dem 12. Jh. Verschiedene Eigentümer - der Erzbischof von Besançon und die „Sires de Prangins" – haben es innen und aussen umgebaut. Die Rundtürme verdanken wir dem Hause Savoyen, den rechteckigen Turm den Bernern.

SCHLOSS NYON – ÖFFNUNGSZEITEN
April-Oktober 10-17 Uhr, Nov-März 14-17 Uhr, montags geschlossen
www.chateaudenyon.ch | info@chateaudenyon.ch | T +41 22 316 42 73
Erwachsene CHF 8.- / Reduzierte Tarife CHF 6.- / Kinder < 16 J. Gratis
Gültig für alle 3 Museen in Nyon.

Rechts vom Schloss befindet sich das Manoir und gegenüber dessen ehemalige Stallungen, die heutige „Ferme du Manoir". Seit dem Jahr 2000 tagt dort das Stadtparlament.

4 ESPLANADE JULES CESAR

Die römische Basilika (1974 entdeckt) bildete Teil des Forums; sie wurde zwischen 50 und 80 nach Christus erbaut. Die Basilika diente als Rathaus, Gericht und Verwaltungsgebäude. Die Wandmalerei auf der Esplanade symbolisiert deren 20 Meter hohen Innenraum. Die Steinplatten auf dem Boden zeigen den Verlauf der antiken Mauern auf. Die Statue erinnert an den Gründer der *Colonia Iulia Equestris*, Julius Cäsar. Das Römische Museum in Nyon **F** existiert seit 1979; ein Modell des Forums ist dort zu besichtigen.

RÖMISCHES MUSEUM IN NYON – ÖFFNUNGSZEITEN
April-Oktober 10-17 Uhr, Nov-März 14-17 Uhr, montags geschlossen.
www.mrn.ch | musee.romain@nyon.ch | T +41 22 316 42 80
Erwachsene CHF 8.- / Reduzierte Tarife CHF 6.- / Kinder < 16 J. Gratis
Gültig für alle 3 Museen in Nyon.

Der Spaziergang führt weiter durch die Rue Nicole zum ehemaligen öffentlichen Bereich des römischen Forums.

5 PLACE DU MARCHÉ - RUE DELAFLÉCHÈRE

Gebäude Nr. 22 der Grand Rue, ehemaliges Rathaus **G** von 1508 bis 1804 im Besitz der Stadt und mehrmals renoviert. Die Behörden verkauften es zum Erwerb des Schlosses für CHF 30'006.-. Zur Römerzeit befanden sich der gedeckte Markt und die römischen öffentlichen Bäder auf diesem Platz. Der Brunnen (1810) mit dem Obelisk ist der grösste der Stadt. Spezielle Beachtung verdient die Arkade mit einem Pfeiler, der einen römischen Block enthält. Der Turm stammt aus dem 15. und die Hostellerie aus dem 16. Jh. Der Vater von Jean-Jacques Rousseau (Uhrenmacher) bewohnte das letzte Stockwerk der Nr. 1 der Rue Delaflèchère. Steinplatten markieren in der Strasse die Umrisse des heiligen Bereichs des Forums. Über dem Haupteingang des „Vieux Collège" (1790) **H** befindet sich das in Stein gemeisselte Wappen von Nyon. Beachten Sie die Wetterfahnen auf dem Dach. Über den Schulhof gelangen Sie zur Promenade du Jura, entlang der alten Stadtmauer, und wieder zurück zur Kirche über die Treppen „des Fontenelles".

6 KIRCHE

Die Kirche wurde im 12. Jh. auf römischen Fundamenten errichtet. Die früher katholische, „Notre-Dame" genannte Kirche war vom Genfer Bistum abhängig und wurde erst 1536 protestantisch. Der Chor mit den zwei Fenstern ist romanisch und wird von einer Fensterrose überragt. Auf der nördlichen Wand stellt ein mittelalterliches Wandbild (13. Jh.) die Pfingstszene dar. Glocken aus dem Jahr 1518 läuten noch heute im Turm. Die Kirche wurde 2016 renoviert und die gottesdienstliche Nutzung neu gestaltet. Der Uhrturm (Tour de l'Horloge) **I** wurde 1797 errichtet. In der Rue Gaudin befindet sich die neuromanische Kapelle (1872) **J**, heute im Privatbesitz.

7 STADTTOR „SAINTE-MARIE"

Dieses mittelalterliche Tor enthält einen Steinblock aus der Römerzeit und war einst von zwei Türmen umrahmt. Der noch aufbrechende Pougny-Turm (nach seinem Architekten benannt) wurde 2010 renoviert. Der andere wurde im 18. Jh. beim Bau des Gebäudes zerstört.

8 ESPLANADE DES MARRONNIERS / RÖMISCHE SÄULEN

Der Platz wurde zwischen 1815 und 1825 angelegt. 1958 errichtete man die römischen Säulen im Gedenken an das zweitausendjährige Bestehen von Nyon. Sie gehörten zum Portikus des heiligen Bereichs des römischen Forums und wurden in der Rue Delaflèchère gefunden. Folgen Sie weiter der Route du Cordon und betreten Sie am Ende der Mauer links den Park.

9 QUARTIER DE RIVE

Zu Ihrer Linken der Brunnen der Wäscherinnen. 1945 mussten Reben dieser Parkanlage weichen. K. Jedes Jahr wird hier ein Blumenarrangement zu einem aktuellen Thema kreiert. Ganz im Südwesten befindet sich die Büste von Alfred Cortot (berühmter Pianist und Gründer der Pariser Musikschule). Der weiter unten ersichtliche Hafen wurde 1925 erbaut. Richtung Osten befindet sich das Genferseemuseum L. Ende des 12. Jh. stand dort ein Kapuzinerkloster, gegründet von Ludwig I aus Savoyen. Anschliessend wurde es bis 1930 als örtliches Spital genutzt.

GENFERSEE MUSEUM – ÖFFNUNGSZEITEN
April-Oktober 10-17 Uhr, Nov-März 14-17 Uhr, montags geschlossen.
www.museedulemanch | info@museedulemanch | T +41 22 316 42 50
Erwachsene CHF 8.- / Reduzierte Tarife CHF 6.- / Kinder < 16 J. Gratis
Gültig für alle 3 Museen in Nyon.

M Fischerdorf. Gelegenheit, in einem malerischen Quartier aus kleinen Holzhütten lokalen Fisch zu kaufen. Der Turm Cäsar **N** stammt aus dem 11. Jh. Er enthält wiederverwendete Steinblöcke aus der Römerzeit und ist somit das älteste bewohnte Bauwerk von Nyon. In der Nische auf der Südseite befindet sich die Büste des Gottes Attis. Das heutige Hotel Beau-Rivage wurde bereits 1481 während der Savoyer Epoche erwähnt. 1779 weilte der Schriftsteller Goethe darin. Es brannte im 18. Jh. ab, wurde wieder aufgebaut und 1867 von der Gemeinde erworben. In diesem Gebäude zeigte das Kino National die ersten Stummfilme. Am Uferquai stossen Sie auf den alten Wachturm **O**, „Casquette" (Mütze) genannt. Die Niedermeyer-Promenade, benannt nach dem berühmten Komponisten, beginnt direkt an der Schiffsanlegestelle **P**. Auf dem Place du Molard befindet sich eine ehemalige Raststätte für Postkutschen, la Couronne **Q**. Der Brunnen **R** genannt „Maître Jacques", ist seit 1942 als historisches Denkmal klassifiziert, die Originalstatue stammt aus dem Jahr 1537.

Dieser Brunnen ist auch in einem Bildkästchen aus Tims berühmtem Comic «Der Fall Bienlein» verewigt. Durchqueren Sie nun das „Berner Quartier" (bewundern Sie die prächtigen Balkone). Die „Rue des Moulins" erhielt ihren Namen wegen der Mühlen entlang dem Bach („Asse" (heute unterirdisch). Besuchen Sie die katholische Kirche **S**, deren Glasfenster vom Künstler Valk stammen.

Die Porzellan-Manufaktur **T** entstand 1781; bis 1813 wurde Porzellan und bis 1981 feines Steingut gebrannt. 1996 entdeckte man während der Ausgrabungen für ein grosses Immobilienprojekt das römische Amphitheater **U** aus der Trajan-Epoche (Kaiser von 98 bis 117 nach Christus): Dort wurden Gladiatorenkämpfe zwischen Männern und Tieren abgehalten.

10 PLACE PERDTEMPS

Das Hotel aus dem 18. Jh. schliesst die Häuserreihe der Rue de la Colombière ab. Werfen Sie einen Blick auf den Platz gegenüber „Le Petit Perdtemps". Die Metallringe in der Mauer sind Wahrzeichen des Viehmarktes, der hier früher stattfand. Um 1586 war der Platz mit Weinreben bepflanzt, später wurde er Schauplatz für Wettkämpfe mit Armbrust, Pfeil und Bogen und ab 1761 sogar Waffenplatz. Ab 1876 wurde der Platz diversen Freizeit- und Sportaktivitäten gewidmet. In der Mehrzweckhalle **V** (unter Denkmalschutz) aus dem Jahre 1930 wurden 1937 die Mittelmeerabkommen unterzeichnet.

POINTS D'INTÉRÊT
POINTS OF INTEREST | SEHENSWÜRDIGKEITEN

1. Perdtemps
2. Place St-Martin, Place Bel-Air
3. Place du Château
4. Esplanade et statue de Jules César
5. Place du Marché / Rue Delafléchère
6. Temple et Prieuré
7. Porte Ste-Marie
8. Esplanade des Marronniers/ Colonnes romaines

Q. Zone touristique du Quartier de Rive, magasins ouverts le dimanche

10. Place Perdtemps/Square Perdtemps

MUSÉES DE NYON
E Château de Nyon
F Musée romain de Nyon
L Musée du Léman

PARCOURS DE VISITE
OPTIONS DE PARCOURS
Durée: 1h à 1h30

A Maison Richard, Bibliothèque municipale
B Maison Balik
C Ancienne poste avec horloge
D Maison Lancaster
E Château de Nyon
F Musée romain de Nyon
G Ancien Hôtel de Ville
H Vieux Collège
I Tour de l'Horloge
J Chapelle de l'église libre
K Parc du Bourg de Rive
L Musée du Léman
M Village des pêcheurs
N Tour César
O La Casquette
P Débarcadère / Promenade Niedermeyer
Q. La Couronne
R La Fontaine Maître-Jacques
S Eglise Catholique de la Colombière
T Manufacture de porcelaine
U Amphithéâtre
V Salle communale

INFOS PRATIQUES

HÔTELS | *HOTELS*
1. Hôtel Le Rive
2. Hôtel Real Nyon
3. Hôtel Ambassador
4. Hôtel des Alpes
5. Hôtel Beau Rivage
6. Hostellerie du XVIe siècle
7. Hôtel de l'Ange
8. Base Nyon Résidences
9. Nyon Hostel
10. B&B Hôtel Nyon

Point de vue
Aires de jeux
Centre commercial
Salle de spectacles
WC publics
Escaliers
Fontaines
Ascenceur

Chemin de St-Jacques
Via Jacobi / Jakobsweg

Parking
Bus
Publibike
CFF
Débarcadère CGN
La Poste
Train régional NStCM
Zone n°20

Quartier de Rive
Espaces verts

Réservez nos visites, seul ou avec un guide (Tintin, 2000 ans d'histoire, etc.)

LES COMMERÇANTS DE LA VILLE DE NYON VOUS REMERCIENT DE VOTRE VISITE.

UN PEU D'HISTOIRE...

L'archéologie atteste la présence humaine au bord du lac Léman dès le Néolithique. A l'âge du Fer, les Helvètes, peuple celte, occupaient le Plateau suisse probablement jusqu'à la région nyonnaise. C'est là qu'après ses victoires en Gaule, Jules César fonda la Colonia Iulia Equestris vers 45 a. J.-C.. La ville de Nyon (dont le nom dérive de « Noviodunum », son antécédent celtique) était le centre urbain de ce territoire. Les vestiges de ses monuments imposants reposent sous la ville actuelle.

Au Moyen Âge, Nyon est le fief de l'archevêque de Besançon et fait partie de la seigneurie de la famille Cossonay-Prangins qui la perd en 1293 au profit de la maison de Savoie lors de la conquête du pays de Vaud. La cité se voit octroyer des franchises et le droit de battre monnaie, ce qui lui confère une prospérité certaine. En 1536, les Bernois envahissent le territoire et imposent la Réforme protestante. Nyon est alors le siège d'un bailliage. A la suite de la révolution de 1798, Nyon devient chef-lieu de district et en 1803 le canton de Vaud devient indépendant et fait partie de la Confédération. Entre 1781 et 1813 la ville doit sa réputation à sa prestigieuse fabrique de porcelaines de renommée européenne. Cette balade vous fera découvrir tous les trésors et les charmes qu'offre Nyon à ses habitants et à ses hôtes, à qui nous souhaitons une cordiale bienvenue.

1 PERDTEMPS

La Maison Richard (XVIIe siècle) **A** appartenait à une famille de tanneurs. Robuste, bien protégée par son énorme toit, elle nous rappelle que l'on fut ici Bernois de 1536 à 1798. Elle abrite aujourd'hui la bibliothèque municipale, section adulte.

2 PLACE ST-MARTIN, PLACE BEL-AIR

Dans l'angle de la rue Neuve et de la Place St-Martin, la Maison Balik **B** de style Art Nouveau (1900) et en face, la plus vieille fontaine de Nyon datant de 1761. L'horloge sur le bâtiment **C** date de 1876. Les diligences partaient de là au XIXe et au début du XXe siècle. A l'époque romaine, ce secteur était occupé par des maisons privées.

3 PLACE DU CHÂTEAU

La place du Château se présente sous sa forme actuelle depuis 1947. Dans la maison **D**, la pédagogue Lancaster enseignait sa propre méthode vers 1820. Voir sur la façade le cadran solaire de 1713 avec son amusante devise ainsi que l'écusson de Nyon : un poisson sur fond rouge et bleu. Le Château de Nyon **E** abrite une collection de porcelaines et des expositions temporaires. Cet édifice est érigé sur les fondations d'une forteresse qui devait exister depuis le XIIe siècle. Il fut fréquemment modifié par ses propriétaires successifs, depuis l'époque de son attachement à l'archevêché de Besançon, puis des seigneurs de Prangins. Les tours rondes ont été ajoutées par la Maison de Savoie et la tour carrée en 1572 par les Bernois.

CHÂTEAU DE NYON - HEURES D'OUVERTURE
Avril-octobre 10h-17h, nov-mars 14h-17h, fermé lundi.
www.chateaudenyon.ch | info@chateaudenyon.ch | T +41 22 316 42 73
Adultes CHF 8.-/Tarifs réduits CHF 6.-/Enfants gratuit jusqu'à 16 ans.
Billet valable pour les 3 musées de Nyon.

A la droite du Château, le Manoir et en face la Ferme du Manoir qui abrite depuis 2000 la salle du Conseil communal.

4 ESPLANADE JULES CÉSAR



L'ancienne basilique romaine découverte en 1974 faisait partie du forum construit entre 50 et 80 après J.-C. La basilique était un bâtiment public qui tenait lieu à la fois d'hôtel de ville, de tribunal et de siège de bureaux officiels. Le trompe-l'œil mural visible depuis l'esplanade suggère l'intérieur du bâtiment, haut d'environ 20 m. Le tracé des murs antiques est marqué par un dallage, la statue nous rappelle que la fondation de la *Colonia Iulia Equestris* est due à Jules César. Vous trouverez notamment une maquette du forum au Musée romain de Nyon (1979) **F**.

MUSÉE ROMAIN DE NYON - HEURES D'OUVERTURE
Avril-octobre 10h-17h, nov-mars 14h-17h, fermé lundi.
www.rmn.ch | musee.romain@nyon.ch | T +41 22 316 42 80
Adultes CHF 8.-/Tarifs réduits CHF 6.-/Enfants gratuit jusqu'à 16 ans.
Billet valable pour les 3 musées de Nyon.

En continuant la promenade à l'extérieur par la Rue Nicole, vous traversez le cœur de l'aire publique du forum romain.

5 PLACE DU MARCHÉ, RUE DELAFLÉCHÈRE

Au n° 22 de la Grand-Rue, l'ancien Hôtel de Ville **G**, acquis par la Commune en 1508 est remanié à plusieurs reprises. Les autorités revendirent la maison en 1804 afin d'acquérir le château au prix de CHF 30'000.– En face, la plus grande fontaine (1810) de la Ville avec son obélisque. A l'époque romaine le marché couvert ainsi que les thermes publics se trouvaient à cet emplacement. Un des piliers des arcades comporte un bloc sculpté de l'époque romaine. La tour date du XVe et l'Hostellerie du XVIe siècle. Le père (horloger) de Jean-Jacques Rousseau habita et mourut au n°1 de la Rue Delafléchère. Dans la même rue, notez les dalles de pierre au sol marquant l'emplacement de l'aire sacrée du forum. Au-dessus de la porte centrale du Vieux Collège (1790) **H**, un médaillon sculpté aux armes de Nyon. Observez les girouettes et les différents éléments du toit. Traversez la cour de l'école primaire, jusqu'à la promenade du Jura qui longe les anciens remparts. Revenez au temple par les escaliers des Fontenelles.

6 TEMPLE

Le temple fut bâti au XIIe siècle sur les fondations d'édifices romains. Le chœur de style roman avec ses deux fenêtres est surmonté d'une rosace. Sur la paroi nord, on peut admirer une peinture murale rare du XIIIe siècle représentant la Pentecôte. En 1536, l'église Notre-Dame, dépendante de l'évêque de Genève, devient un temple protestant. Aujourd'hui encore une cloche de 1518 carillonne dans la tour. L'église fut rénovée en 2016 et l'occupation culturelle des espaces de la nef et du chœur repensée. **I** la Tour de l'Horloge dont la construction date de 1795. Dans la Rue Gaudin, la chapelle de l'église libre (1872) **J**, aujourd'hui propriété privée.

7 PORTE STE-MARIE

Autrefois, deux tourelles encadraient la Porte Ste-Marie, porte médiévale à mâchicoulis. XVIIIe siècle, lors de la construction d'une maison côté lac, une tourelle fut démolie et la porte remplacée par l'arc de pierre actuel. La Tour dite Peugny, nommée d'après son architecte a été restaurée en 2010. Elle comprend un bloc d'architecture romain.

8 ESPLANADE DES MARRONNIERS / COLONNES ROMAINES

Sur la place où aménagée entre 1815 et 1825. Les colonnes romaines, dressées à cet endroit en 1958 pour célébrer les 2000 ans de Nyon, furent découvertes sous la Rue Delafléchère. Elles appartenaient au portique de l'aire sacrée du forum. Descendez le long de la rue du Cordon jusqu'à la fin du mur puis tournez à gauche.

Q QUARTIER DE RIVE

Sur votre gauche la fontaine des Lavandières. Un vignoble a cédé sa place à l'aménagement de ce parc en 1945 **K**. Chaque année un médaillon floral traitant d'un sujet d'actualité y est créé. A l'extrémité sud du parc, le buste d'Alfred Cortot (illustre pianiste de Nyon, fondateur de l'Ecole de musique de Paris). Le port fut créé en 1925. De l'autre côté du parc, le bâtiment du Musée du Léman **L** date du XVIIIe siècle. Il abrita l'hôpital de Nyon jusqu'en 1930 et fut érigé à l'emplacement du couvent des Cordeliers fondé à la fin du XIIIe siècle par Louis Ier de Savoie.

MUSÉE DU LÉMAN - HEURES D'OUVERTURE
Avril-octobre 10h-17h, nov-mars 14h-17h, fermé lundi.
www.museeduleman.ch | info@museeduleman.ch | T +41 22 316 42 50
Adultes CHF 8.-/Tarifs réduits CHF 6.-/Enfants gratuit jusqu'à 16 ans.
Billet valable pour les 3 musées de Nyon.

M, village des pêcheurs. Flânez le long des pittoresques cabanes au bord du lac et observez les pêcheurs professionnels au travail. La Tour César **N** est le plus ancien bâtiment de Nyon encore habité. Il date du XIe siècle et contient beaucoup de blocs romains réutilisés. Dans une niche côté lac, on aperçoit un relief romain représentant Attis. L'hôtel Beau-Rivage était déjà cité en 1481, à l'époque savoyarde. En 1779, l'écrivain Goethe y séjourna. Incendié au XVIIIe siècle, puis rebâti et acquis par la Commune en 1867, on y vit les premières images animées dans le Cinéma National. Sur les quais, la Casquette **O**, un ancien poste de guet. La promenade Niedermeyer qui débute au débarcadère **P** tire son nom d'un illustre compositeur, né à Nyon. Sur la place du Molard, vous découvrirez la Couronne **Q**, un relais de diligences. La fontaine du Maître Jacques **R** est classée monument historique depuis 1942. Un banneret bernois, dont l'original date de 1547, surmonte sa chèvre. Cette fontaine est aussi immortalisée dans une case de la fameuse bande dessinée de Tintin, *L'Affaire Tournesol*. En passant par le quartier bernois admirez les balcons, remontez la Rue des Moulins. Au Moyen Âge, le ruisseau, aujourd'hui souterrain, alimentait divers moulins en énergie hydraulique. Eglise **S** catholique de la Colombière avec ses vitraux de l'artiste peintre Yoki.

De 1781 à 1813, de la porcelaine et des faïences fines (jusqu'en 1981) étaient fabriquées dans cette manufacture **T**. L'amphithéâtre romain **U**, datant probablement de l'époque de Trajan (empereur de 98 à 117 après J.-C.), fut découvert en 1996. On y organisait notamment des combats de gladiateurs et des joutes entre hommes et animaux.

10 PLACE PERDTEMPS

L'hôtel, qui occupe l'angle en haut de la Rue de la Colombière, date du XVIIIe. En face, au Petit Perdtemps, les anneaux dans le mur marquent l'emplacement de l'ancien marché au bétail. Place couverte de vignes vers 1586, elle devient dès 1591 une place de tir à l'arbalète ou à l'arc. En 1761, elle est agrandie pour devenir place d'armes. En 1876 elle se transforme en place d'agrément et de sports. Dans la salle communale (monument classé, de 1930) **V**, les Accords de la Méditerranée sont signés en 1937.

idees.carte-explore.ch

Transports publics gratuits
et avantages pour tous séjours
dans la région de Nyon.

carte Explore
Région de Nyon

La Côte
JURA · VIGNOBLE · LEMAN
NYON RÉGION

NYON - OFFICE DU TOURISME
AV. VIOLLIER 8 - CH-1260 NYON
T +41 22 365 66 00 | info@nrt.ch - www.lacote-tourisme.ch
Du lundi au vendredi : 9.00 -12.30 / 13.00 -17.00

NYON - PAVILLON DE RIVE
DÉBARCADÈRE CGN - CH-1260 NYON
T +41 77 269 44 15
Mai-juin-sept.: 7/7 10.00 - 17.00 / Juillet-août: 7/7 9.30 - 18.00

GARE CFF
Place de la Gare | Lu-ve 7.00-18.30 | Sa-di 8.00-12.00 et 13.30 - 17.00

POSTE DE POLICE
Route de Divonne 68 | T +41 22 799 17 17 | ouvert 24/24H